

《 栗橋地区 》

～ 堤防事業に民意を反映 ～

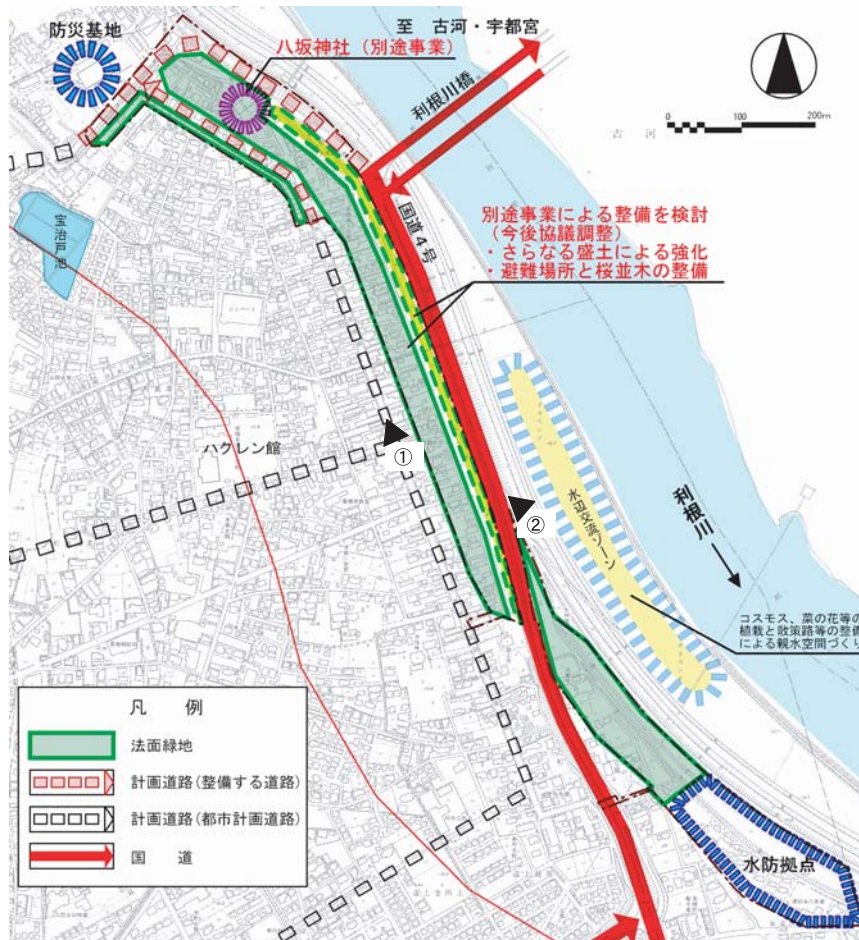
概要

本地区は、まず、有識者による基本構想案（まちづくりプラン2案）を策定し、その後、市民の意見を反映した最終まちづくりプラン（2案）に改良し、住民アンケートにより堤防整備手法を1案（区域A案）に決定した地区です。

◆ 堤防強化事業改良案（区域A案）の考え方

- 国道4号線との共同事業など、別途事業と併せたさらなる堤防の強化を行う事業が出来るように検討していきます。

◆ 堤防強化事業改良案（区域A案）の整備イメージ図



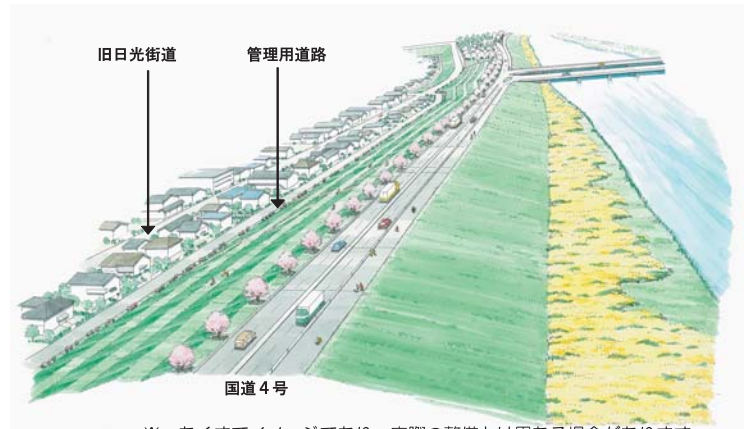
※ 別途事業については、今後実現化に向けて協議調整を行いますが、その結果、変更となる場合があります。

◆ イメージパース（堤防強化事業改良案（区域A案））①



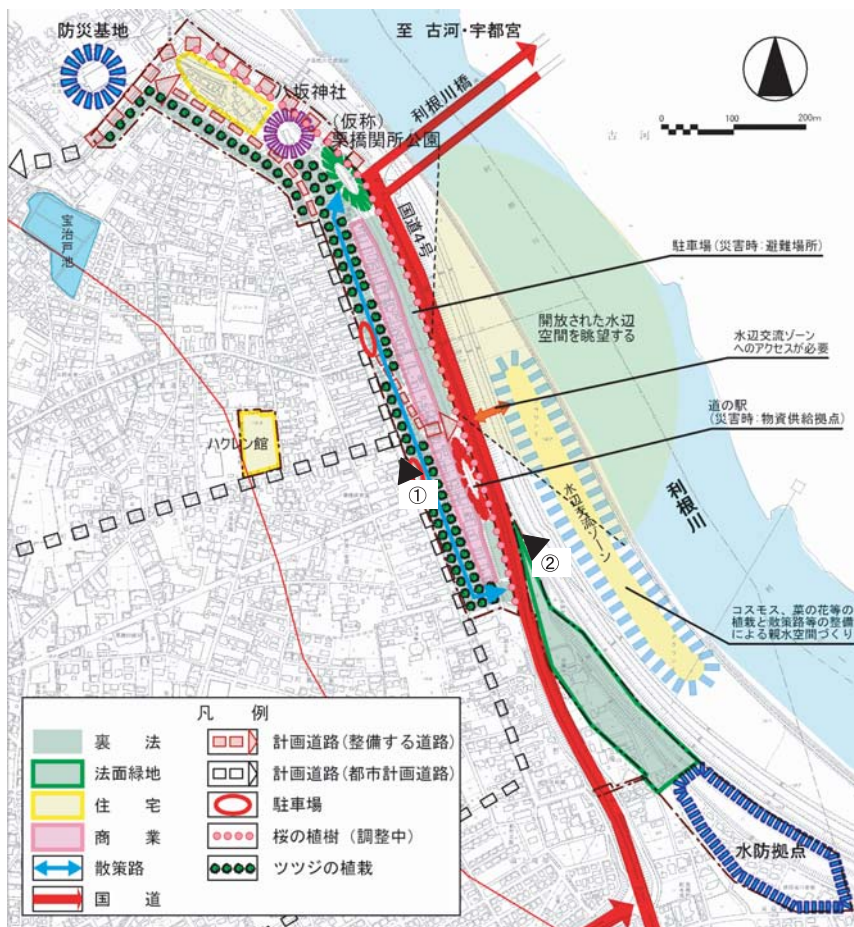
将来的に歩道整備が行われた場合のイメージです

◆ イメージパース（堤防強化事業改良案（区域A案））②



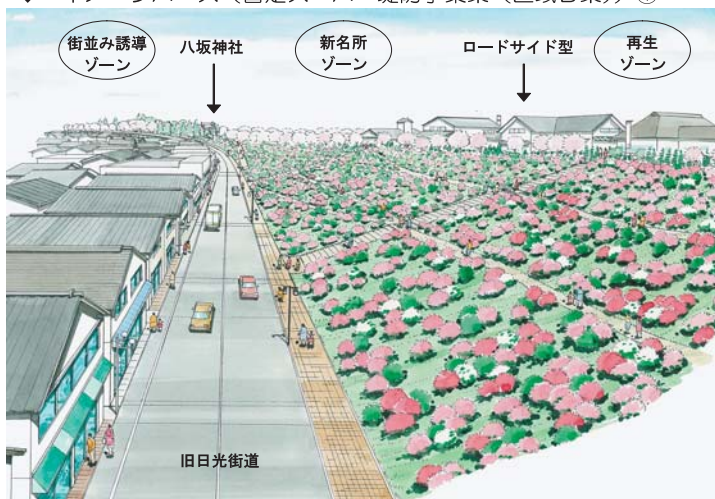
※ あくまでイメージであり、実際の整備とは異なる場合があります。

◆ 暫定スーパー堤防事業案（区域B案）の整備イメージ図



○ 新町地区は国道4号と水防拠点により、堤防強化事業でも安全性が確保できるため、スーパー堤防の区域から除外しています。

◆ イメージパース（暫定スーパー堤防事業案（区域B案））①



◆ イメージパース（暫定スーパー堤防事業案（区域B案））②



※ あくまでイメージであり、実際の整備とは異なる場合があります。